

RED DE DETECCIÓN DEL RIESGO POR PLAGUICIDAS





FICHA DE TOMA DE MUESTRAS

1. DATOS IDENTIFICATIVOS DEL MUESTREO			
CÓDIGO DEL PUNTO DE MUESTREO	200034000		
NOMBRE DEL PUNTO DE MUESTREO	Rieres de Gotarra, Verneda i Benaula		
COORDENADA X	982711	DEMARCACIÓN HIDROGRÁFICA	CUENCAS INTERNAS DE CATALUÑA
COORDENADA Y	4655539	CÓDIGO MASA DE AGUA	ES100MSPF2000340
HUSO	30	AGUAS SPF/SBT	SPF
MUNICIPIO	Campllong		
ORGANISMO/EMPRESA MUESTREO			
MUESTREADOR/ES			
CÓDIGO DE MUESTRA	36	Nº DE BOTES	2
FECHA DE MUESTREO	20/05/2024	VOLUMEN (L)	1,125
HORA DE MUESTREO	16:45	Agua estancada en el pozo	
Responsable de la finca		Tiempo de purga (min)	
Teléfono		Volumen de purga (L)	
Descripción del punto de muestreo	La zona de ribera se caracteriza por vegetación herbácea y presencia de grandes árboles. Los cultivos principales en la zona son pera y manzana y tipo de riego por goteo.		
Descripción de acceso y localización	A las afueras del municipio de Riudellots de la Selva. Desde la carretera C-25, en la rotonda, se toma la tercera salida hacia la carretera del camí de Fornells. Continuar por aproximadamente 900 m. Luego se cruza a la izquierda donde hay un camino de tierra y una propiedad sin restricción de acceso hasta llegar al punto de muestreo.		

2. RETORNOS DE RIEGO	
Punto representativo	Comunidad de Regantes
Colector/desagüe	Otra información (especificar )
Observaciones	

3. CARACTERÍSTICAS FÍSICO-QUÍMICAS	
pH (unidades)	7,54
Temperatura del agua (°C)	18,7
Observaciones	Conductividad eléctrica a 20°C (µS/cm) 1155 Otros parámetros (especificar )

4. PRECIPITACIONES, VERTIDOS E INCIDENCIAS	
Lluvia en el momento de muestreo	Si
Evidencia de lluvia previa al muestreo	Si
Incidencias durante el muestreo	
Evidencia de vertido	No

5. IMÁGENES DEL PUNTO DE MUESTREO	
	
Imagen 1: Punto donde se toma la muestra	Imagen 2: Detalle de la masa de agua
	
Imagen 3: Acceso	Imagen 4: Entorno

## 6. ORTOFOTOGRAFÍA DEL PUNTO DE MUESTREO

